





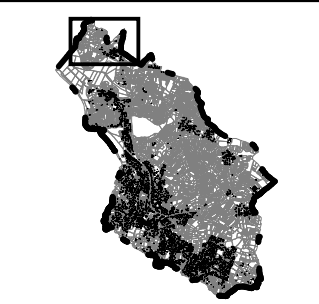



NR = Niveau de référence actuel en m IGN69 - NGF
N2100 = Niveau de référence 2100 en m IGN69 - NGF


-  Aléa érosion - Bande de précaution = strictement inconstructible
-  Limite de commune
-  Inconstructible par principe
-  Constructible avec prescriptions niveau 1
-  Constructible avec prescriptions niveau 2
-  Zone inondable à préserver hors parties actuellement urbanisées

PPRL
de la presqu'île de Rhuys
et de DAMGAN
Commune de
SAINT GILDAS DE RHUYS
Site du Net

Zonage réglementaire



Date d'approbation : 4 DEC. 2014
Signature : 

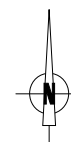



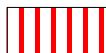

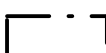




Liberté • Égalité • Fraternité
RÉPUBLIQUE FRANÇAISE
PRÉFET DU MORBIHAN

0

0,2 km

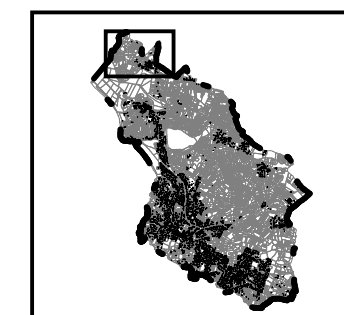
0,5 km



-  Aléa érosion
-  Bande de précaution
-  Limite de commune
-  Faible
-  Moyen
-  Fort
-  Très fort

PPRL
 de la presqu'île de Rhuys
 et de DAMGAN
 Commune de
SAINT GILDAS DE RHUYS
 Site du Net

Aléa de référence actuel



Date d'approbation : 4 DEC. 2014
 Signature :



 Jean-François SAVY



0

0,2 km

0,5 km



 aléa érosion

 Bande de précaution

 Limite commune

 Faible

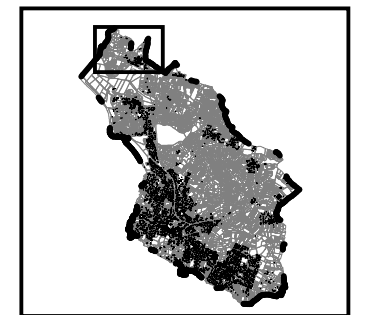
 Moyen

 Fort

 Très fort

PPRL
de la presqu'île de Rhuy
et de DAMGAN
 Commune de
SAINT GILDAS DE RHUYS
 Site du Net

Aléa 2100



Date d'approbation : 4 DEC. 2014
 Signature :


 Jean-François SAVY


 Liberté • Egalité • Fraternité
 RÉPUBLIQUE FRANÇAISE
 PRÉFET DU MORBIHAN